

In Kühsen (bei Mölln)



Felice wollte doch vorbeikommen. Hat sich aber nicht mehr gemeldet.



Hier guck auf Instagram. Sie ist losgelaufen



Schreib ihr das

Dann gehen wir Samstag doch grillen



Schalte dein Handy ein!



OH JE!



Du hast NICHT geschrieben, dass wir kommen.



Gute Nachrichten, Menno!

Sie haben ihr Grillen verschoben.

Wir haben morgen eine trockene Bleibe











Hab ich von  
guten Freunden  
zum Abschied  
bekommen.  
Du steckst ihn  
dir in die  
Tasche und  
hast immer  
was vom Meer  
dabei.













to be continued





Wir haben über AirBnB ein Stück vom Paradies gebucht.





Die erste Nacht in Schweden  
wollten wir an einem  
Lagerplatz verbringen,  
war leider besetzt



Nächster Versuch: ein Lagerfeuer-  
platz dicht am Meer.

Hier will ich  
bleiben



Benieparty!

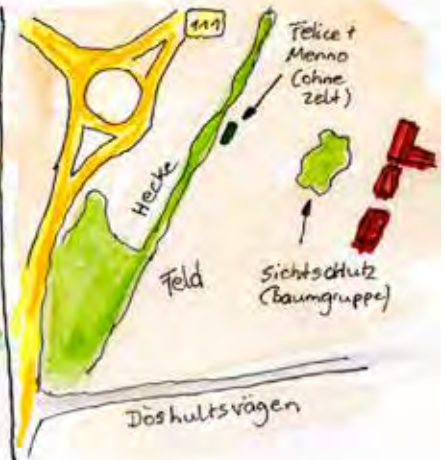
Nö



Wir sind in einem Naturschutzgebiet



Auch ein Stück weiter weg  
ist alles eingezäunt.



Vor einer Woche  
bricht meine Brille



Eine dänische Op-  
tikerin leimt sie

Vorgestern:



meine  
lese/Zeichenbrille

Gestern:



Der Leim hat nicht gehalten

Frau G.! Was  
willst du mir damit  
sagen ???



Das du zum  
Optiker musst?  
Was sonst ???



Du willst mich versuchen?  
So Hiob-mäßig ???



Blödsinn!

Aber wenn du in Ängel-  
holm bist, kauf dir ne  
Karte vom Hallands-  
Leden. Ist besser.



Letztes Bad im Meer (nur Felice)



Es geht jetzt auf den  
Hallandsleden. 360 km bis  
Göteborg durch  
Schwedens Wälder.  
Gute Planung ist angesagt.  
Die nächste Einkaufsmög-  
lichkeit ist 75 km entfernt



Kalorienbewusst einkaufen:  
Viele Kalorien mit  
wenig Gewicht.



Nochmal Essen gehen

NO BACKPACK  
ON THE TABLE!



Leider hat er hier das Monopol.

Essen, Zeichnen, Übersetzen,  
Hochladen



3 Stunden später  
sind auch die  
Geräte bereit.

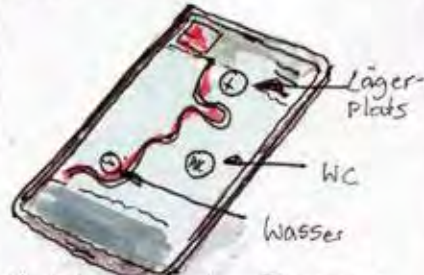


360 Km (fast) nur Wald. Mit dieser neuen Umgebung muß ich erst vertraut werden

Du brauchst keine Angst zu haben, du hast doch mich!

Ich hab keine Angst. Ich hab keine Ahnung!

Es gibt eine interaktive Karte vom Hallandsleden im Netz.



Nachdem ich den Browser gewechselt habe, funktioniert sie auch. Technische Skills sind auch im Wald hilfreich.

Die Karte zeigt: 30 Km bis zur nächsten Wasserstelle  
3L Wasser +  
Essen für 2 Tage  
+ Menno



Can I have some water, please?


Of course!

Die Erfahrung: Es gibt auch im Wald Häuser, wo man nach Wasser fragen kann.



Es gibt 7fade durchs Unterholz  
End lange Schotterpisten.  
letztere tun meinen Füßen  
gar nicht gut.

to be continued



to be continued



Ohne unser iPhone:

- Keine Uhr
- Keine Karte
- Keine Comics hochladen
- Kein Heimatkontakt
- Keine Hörbücher zum Einschlafen
- Auch mich kann man im Ernstfall nicht mehr orten



Letztens hat jemand sehr frech geschrieben, ich würde nur rum-Lümmeln. DAS IST NICHT WAHR!



Wenn du vorher aufgepasst hättest, wären wir jetzt schon weiter!



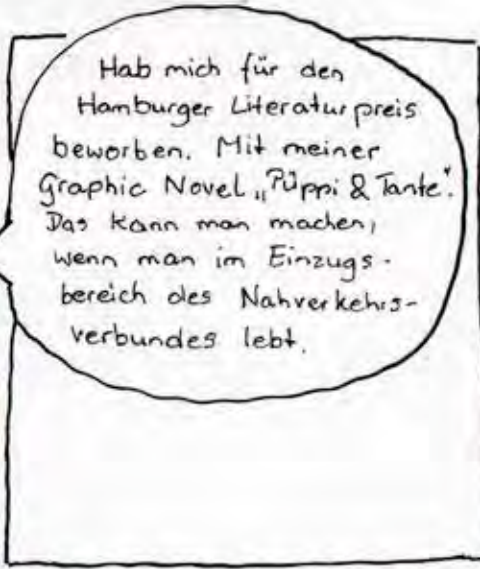
Immer Sorge ich für ausgewogene Ernährung



Und gestern:



Später habe ich das Pferd wieder landen lassen. War mir nicht sicher wegen des Weges. Ist ja schließlich kein Testral.



5.30 Uhr im Pensionat  
Elkholmen Comic zeichnen



8.30 Uhr: Frühstück mit  
meiner Frau



10.00 Auf geht's.



Nach 7,5 km ein Cafe,  
Das gabs lange nicht!



Km 14.4: Mittagspause mit  
Angriff von Killerbienen auf  
meine roten Socken: 3 Stiche



Nach 32 km, 21.30 Uhr





to be continued



to be continued









Noch 24 km durch die Berge  
bis Uddevalla sagt die  
Trekking- App.



14 km Straße, sagt Google Maps



Aber auch für die brauchen wir  
unseren Notfall-Durchhalteplan:  
Telefonieren und Podcast hören



Wie wär's mit  
einem Pausentag?



Lunch in Uddevalla

Can I stay a day  
longer?

Yes



Danke

Danke






to be continued














Morgens














30° - 12 km - ~600 Höhenmeter - 7,5 Stunden laufen ohne Pause











Nicole Eisenman  
Destiny Riding her Bike  
Astrup Fearnley Museet







Wir sind auf dem Olavsweg -  
einem „richtigen“ Pilgerweg.  
Vieles ist nun einfacher.



Wir haben einen Pilgerführer

Du er en  
pilegrim?



Please, can  
we speak  
English?

Wir werden als Pilgerin gesehen.



Der Weg ist gut ausgemalnt.

You can see my  
comics on  
Instagram



Please, show  
me your  
account!

Aarås  
?pilegrimsherberge



Es gibt gemütliche Unterkünfte

Felice hat den Salat gekriegt  
und ich Kuchen mit heißen  
Himbeeren und  
Eis!



Mit leckerstem Essen.





to be continued







to be continued

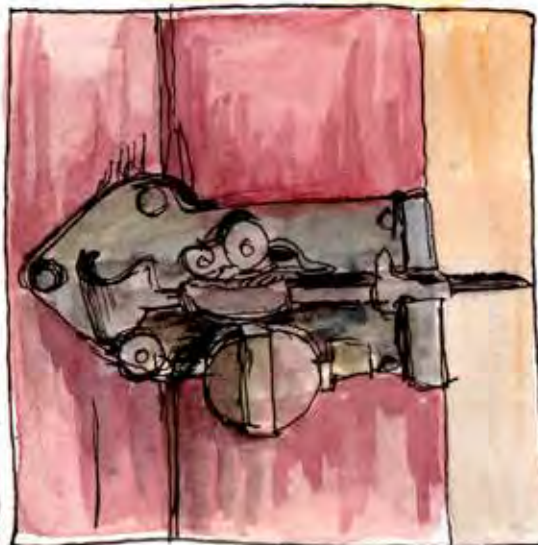


to be continued













Warum muss ich dauernd bergauf, wenn ich doch nach unten will?



WAS FÜR EIN BLÖDER WEG!



Wolltest du nicht freundlich zum Weg sein?



Oberschlau-meier!



Varpaugen Gärd

Your name?

A coke at first, please









Das Dovre Fjell ist großartig!



Die Wetterapp liegt oft großartig daneben.



Hört es bald auf?

Es sind nur noch 4 Km! Das schaffst du!




In unserer Hütte gibt es ein Sofa!




Felice! Im Kühlschrank Liegen Apfel!


Das ist ja GROSSARTIG!















Heute Regen, morgen Regen...



Heute ist das Gemeindehaus  
in Skaun unsere Herberge



Menno!  
Du nervst!!

Man kann Kaffee kochen, es gibt  
Platz zum Zeichnen und ein Klavier.



There is a farmer's meeting  
in half an hour

You can stay  
in the  
Vestibule



Es läuft wie in deutschen Ge-  
meindehäusern: Die Männer  
reden und die Frauen bereiten  
in der Küche das Essen vor



For you!



